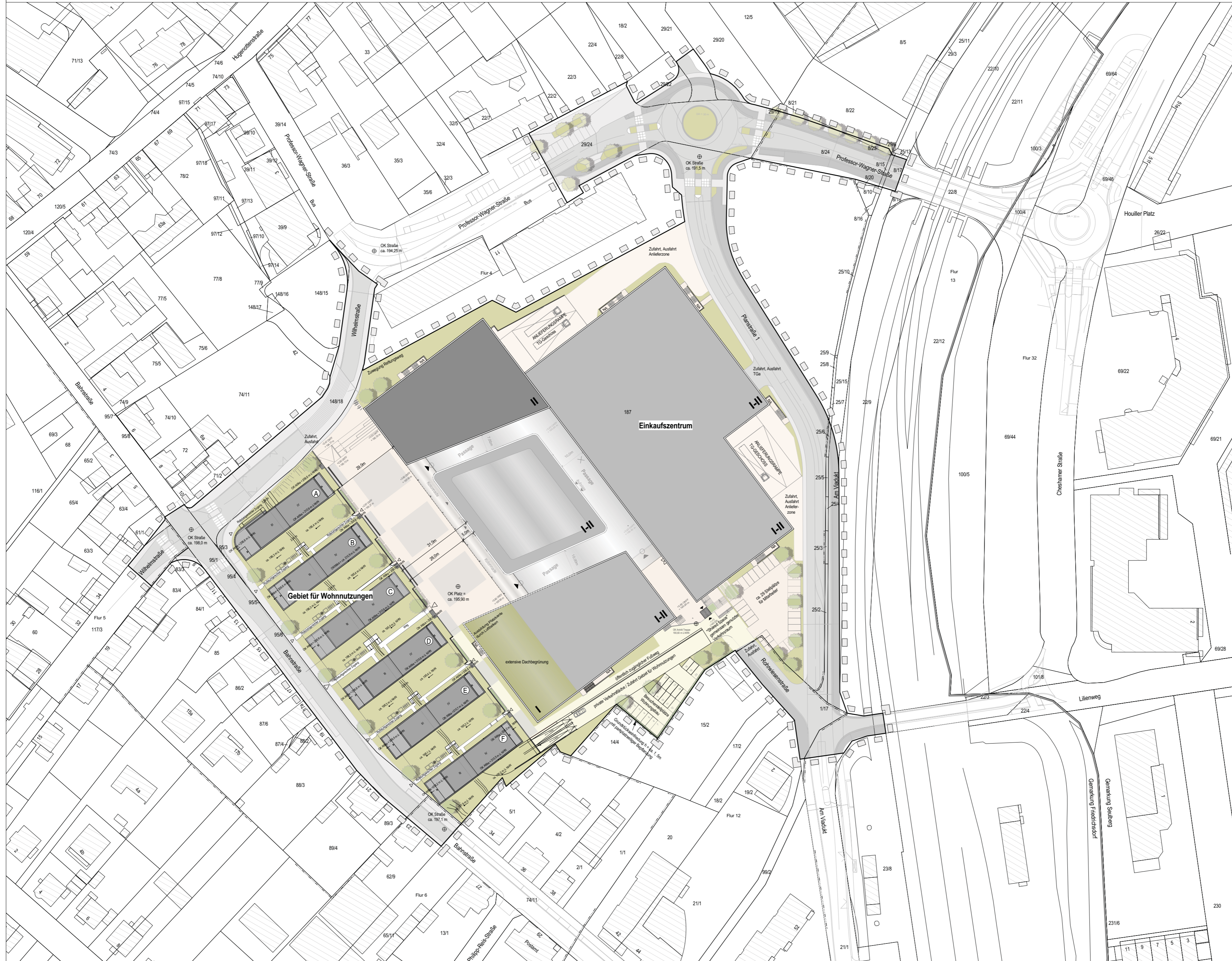


Vorhaben- und Erschließungsplan 'Zentrum'

Planteil 2



- ### Legende
- Neue Gebäude
 - Aufteilung öffentliche Verkehrsfläche
 - Platzfläche
 - Private Verkehrsfläche
 - Garten- und sonstige Grünfläche
 - Geplante Geschossigkeit (als Beispiel)
 - Geplanter Baumstandort
 - Geplante Straßenoberkante in Meter über Normalhöhennull (m ü NHN)
 - Geltungsbereich VEP

Ausfertigervermerk

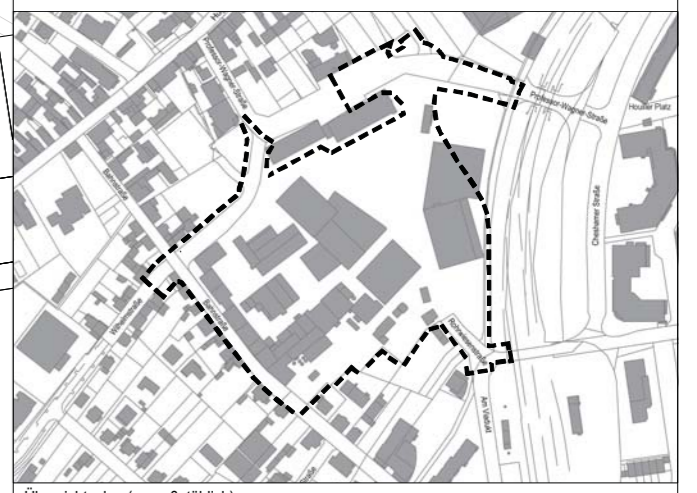
Dieser Vorhaben- und Erschließungsplan ist mit der Stadt Friedrichsdorf abgestimmt und wird Bestandteil des vorhabenbezogenen Bebauungsplanes Nr. 135 'Zentrum' der Stadt Friedrichsdorf.

Friedrichsdorf,

DER MAGISTRAT der Stadt Friedrichsdorf

..... Siegel

..... Erster Stadtrat






Stadt Friedrichsdorf

Planteil 2

Vorhaben- und Erschließungsplan

zum VBP Nr. 135 'Zentrum'

Gemarkung Friedrichsdorf, Fluren 4, 5, 6, 12, 13

	<p>Zu dem VBP Nr. 135 'Zentrum' gehören 2 Planteile:</p> <ul style="list-style-type: none"> - Planteil 1 Vorhabenbezogener Bebauungsplan - Planteil 2 Vorhaben- und Erschließungsplan - sowie die Begründung vom 10.11.2010
<p>Im Auftrag der</p> 	<p>Erstellt von</p>   
<p>Fassung vom: 10.11.2010</p> <p>Maßstab: 1 : 500</p>	<p>Der Magistrat der Stadt Friedrichsdorf</p> <p>Stadtplanungs- und Hochbauamt</p>